

STATUTÁRNÍ MĚSTO LIBEREC

8. zasedání zastupitelstva města dne: 29. 9. 2016

Bod pořadu jednání:

Aktualizace přílohy ke zřizovací listině Městských lesů Liberec, příspěvkové organizace

Zpracoval: Ing. Lucie Sládková, vedoucí odboru ekologie a veřejného prostoru

odbor, oddělení: odbor ekologie a veřejného prostoru

telefon: 485 243 438

Schválil: vedoucí oddělení

vedoucí odboru Ing. Lucie Sládková, vedoucí odboru ekologie a veřejného prostoru

Projednáno: Na 16. schůzi RM dne 20. 9. 2016

Poznámka:

Předkládá:

p. Tibor Batthyány, v. r.

primátor statutárního města Liberec

Ing. Karolína Hrbková, v. r. náměstkyně primátora

Návrh usnesení

Zastupitelstvo města po projednání

s c h v a l u j e

aktualizaci majetkové přílohy ke zřizovací listině příspěvkové organizaci Městské lesy Liberec dle přílohy č. 1

a u k l á d á

panu Tiboru Bathyánymu, primátorovi statutárního města Liberec

podepsat majetkové přílohy ke zřizovací listině příspěvkové organizace Městské lesy Liberec a předat je řediteli příspěvkové organizace.

Důvodová zpráva

Stručný obsah: Jedná se o běžnou aktualizaci svěřeného majetku příspěvkové organizace Městské lesy Liberec, který je uveden v příloze zřizovací listiny organizace, a to na základě provedených inventarizací.

V platné zřizovací listině příspěvkové organizace je uvedeno v článku **VII. Vymezení majetku zřizovatele předávaného organizaci k hospodaření**, že „Svěřený majetek je uveden v příloze, která je nedílnou součástí této zřizovací listiny“.

Na základě prodeje pozemku s p.č. 3326/65, v k.ú. Liberec, firmě ČEZ Distribuce, a.s. došlo ke změně výčtu majetku v příloze ke zřizovací listině příspěvkové organizace Městské lesy Liberec.

Proto Odbor ekologie a veřejného prostoru předkládá Zastupitelstvu města Liberec ke schválení návrhy majetkových příloh ke zřizovací listině k datu 1. 1. 2016, které aktualizují majetkové přílohy příspěvkové organizace.

Prodané pozemky:

Kód pohybu:	246	PODROZVAHA - Vrácení svěř. majetku svému zřizov.			
EVS	Inventární číslo	Technický název	Počet MJ	Cena za MJ	Cena celkem
990009	EISLH000IKAA	parcela č. 3326/65, k.ú. Liberec	1,000	26,60	26,60
Celkem:			1,000		26,60
Celkem za pohyb			1,000		26,60
Identifikace sestavy: 0000ALF03BCU		Zpracováno systémem GINIS® GORDIC® spol. s r.o.			Verze: 201311061000

Formulace usnesení byla konzultována s právníkem zařazeným do MML před projednáním v RM.

Přílohy

- 1) Návrh majetkové přílohy ke zřizovací listině Městských lesů Liberec
- 2) Kupní smlouva o převodu pozemku

Příloha ke zřizovací listině

V souladu s usnesením Zastupitelstva města Liberec č. ze dne byl vymezen majetek ve vlastnictví Statutárního města Liberec, který se organizaci předává k hospodaření ke dni:

1.1.2016

Název organizace:	Městské lesy Liberec, p.o.
Sídlo organizace:	Masarykova 1347/31, Liberec 1, PSČ 460 01
IČO:	72053984
Forma hospodaření:	příspěvková organizace

1. a) Specifikace svěřeného majetku:

DLOUHODOBÝ NEHMOTNÝ A H MOTNÝ MAJETEK		hodnota	údaje v Kč
Movítý majetek	<i>Software</i>	pořizovací	0,00
Movítý majetek	<i>Dlouhodobý nehmotný majetek</i>	pořizovací	411 449,50
Nemovítý majetek	<i>Budovy, haly a stavby</i>	pořizovací	900 274,88
Movítý majetek	<i>Samostatné movité věci</i>	pořizovací	1 137 636,00
Nemovítý majetek	<i>Pozemky</i>	pořizovací	95 496 912,78
Movítý majetek	<i>Umělecká díla a předměty</i>	pořizovací	0,00
CELKEM :			97 946 273,16

1. b) Specifikace svěřeného majetku:

DROBNÝ DLOUHODOBÝ NEHMOTNÝ A H MOTNÝ MAJETEK		hodnota	údaje v Kč
Movítý majetek	<i>Drobný dlouhodobý nehmotný majetek</i>	pořizovací	0,00
Movítý majetek	<i>Drobný dlouhodobý hmotný majetek</i>	pořizovací	169 362,38
CELKEM :			169 362,38

2. Specifikace poskytnuté dotace na pořízení svěřeného majetku:

		investiční	údaje v Kč
Poskytovatel dotace	Krajský úřad Libereckého kraje		

Název projektu	Vyhotovení digitální formy plánu v souladu s platným informačním standardem lesního hospodářství (ISLH) - numerická a grafická úprava plánu v digitální podobě	
ISPROFIN		

CELKEM :

172 878,00

k bodu 1. a) - Rozpis svěřeného majetku :

Inv. číslo 1	Označení IM	Inv. číslo 2	Poř.hodnota (v Kč)
EISLHZ00IC8R	digitální forma plánu lesního hospodářství (ISLH)	DNM:0001	411 449,50
Dlouhodobý nehmotný majetek			411 449,50
EISLHZ00INES	kanalizace trubní 170m, (býv. Lesní koupaliště)	KA-0626/01001	171 706,46
EISLHZ00INFN	kanalizační šachta beton. hl. 3m, (býv. Lesní koup	KA-0626/01002	8 698,88
EISLHZ00INHd	operné zdi z kam., ul. U Koupaliště (býv. Lesní ko	KO-0626/04001	119 182,90
EISLHZ00INC2	zpevněná plocha z lom. kamene 1384,7m2 (býv. Lesní	KO-0626/04002	96 456,80
EISLHZ00INDX	zpevněná plocha z bet. dlaždic 6m2 (býv. Lesní kou	KO-0626/04003	297,53
EISLHZ00INI8	venkovní schody žulové 94,6m (býv. Lesní koupališt	KO-0626/04004	17 232,46
EISLHZ00INJ3	terasa na 4zdech, 318,52m2 (býv. Lesní koupališt	KO-0626/04005	347 358,51
EISLHZ00INGI	přípojka elektro 50m, (býv. Lesní koupaliště)	PR-0626/05001	11 569,83
EISLHZ00INKY	oplocení, včetně 2vrat a 1vrátek 685,8m2(býv. Lesní	ST-0626/03001	45 341,51
EISLHZ00INAC	objekt lesní školky, parc. 1705 (srub)	ZE-9999/04001	66 430,00
EISLHZ00INB7	4 závory (zábrany vjezdu do lesa)	ZE-9999/04002	16 000,00
Budovy, haly a stavby			900 274,88
EISLHZ00IC9M	křovinořez STIHL FS 88	DHM:001	17 208,00
EISLHZ00ICAH	štěpkovač PEZZOLATO	DHM:002	335 378,00
EISLHZ00ICBC	4L4 0024 nákl. auto TOYOTA N2-KUN25L zelená met.	DHM:003	634 900,00
EISLH000L04X	štípací stroj HydroCombi 26	DHM:004	150 150,00
Samostatné movité věci			1 137 636,00
EISLHZ00IN0Q	parcels č. 3326/6 k.ú. Liberec	PA/01/02/03326:006/0	80 075,84
EISLHZ00IN1L	parcels č. 3326/32 k.ú. Liberec	PA/01/02/03326:032/0	5 104,16
EISLHZ00ILWO	parcels č. 3326/1, k.ú. Liberec	PA/01/2/03326:001/0	867 160,00
EISLHZ00IDRX	parcels č. 3326/2, k.ú. Liberec	PA/01/2/03326:002/0	199 054,00
EISLHZ00ILXJ	parcels č. 3326/3, k.ú. Liberec	PA/01/2/03326:003/0	2 249,60
EISLHZ00IDSS	parcels č. 3326/7, k.ú. Liberec	PA/01/2/03326:007/0	1 603,60
EISLHZ00ILYE	parcels č. 3326/9, k.ú. Liberec	PA/01/2/03326:009/0	269,80
EISLHZ00ILZ9	parcels č. 3326/11, k.ú. Liberec	PA/01/2/03326:011/0	1 045,00
EISLHZ00IM0X	parcels č. 3326/13, k.ú. Liberec	PA/01/2/03326:013/0	1 554,20
EISLHZ00IM1S	parcels č. 3326/17, k.ú. Liberec	PA/01/2/03326:017/0	300,20
EISLHZ00IM2N	parcels č. 3326/35, k.ú. Liberec	PA/01/2/03326:035/0	140,60
EISLHZ00ILKC	parcels č. 3326/36, k.ú. Liberec	PA/01/2/03326:036/0	1 229,00
EISLHZ00IDTN	parcels č. 3817/1, k.ú. Liberec	PA/01/2/03817:001/0	496 816,55
EISLHZ00IDUI	parcels č. 3817/15, k.ú. Liberec	PA/01/2/03817:015/0	14 374,13
EISLHZ00IDVD	parcels č. 3817/16, k.ú. Liberec	PA/01/2/03817:016/0	336,63
EISLHZ00IDW8	parcels č. 3817/17, k.ú. Liberec	PA/01/2/03817:017/0	16,83
EISLHZ00IDX3	parcels č. 3817/21, k.ú. Liberec	PA/01/2/03817:021/0	84,17
EISLHZ00IM3I	parcels č. 6400, k.ú. Liberec	PA/01/2/06400:000/0	71 949,20
EISLHZ00IE4X	parcels č. 690/1, k.ú. Horní Hanychov	PA/04/2/00690:001/0	13 016 401,81
EISLHZ00IN9H	parcels č. 690/2, k.ú. Horní Hanychov	PA/04/2/00690:002/0	90 873,48
EISLHZ00IE5S	parcels č. 690/73, k.ú. Horní Hanychov	PA/04/2/00690:073/0	4 376 554,44
EISLHZ00IE6N	parcels č. 690/74, k.ú. Horní Hanychov	PA/04/2/00690:074/0	366 523,61
EISLHZ00IE7I	parcels č. 711/3, k.ú. Horní Hanychov	PA/04/2/00711:003/0	84 208,19
EISLHZ00IE8D	parcels č. 749/9, k.ú. Horní Hanychov	PA/04/2/00749:009/0	8 668,24
EISLHZ00IMTW	Parcela č. 614, k.ú. Kateřinky u Liberce	PA/09/02/00614:000/0	301,02
EISLHZ00IE98	parcels č. 59/1, k.ú. Kateřinky u Liberce	PA/09/2/00059:001/0	6 446,80
EISLHZ00IEA3	parcels č. 59/2, k.ú. Kateřinky u Liberce	PA/09/2/00059:002/0	19,00

EISLHZ00IEBY	parcela č. 61, k.ú. Kateřinky u Liberce	PA/09/2/00061:000/0	939,00
EISLHZ00IECT	parcela č. 138, k.ú. Kateřinky u Liberce	PA/09/2/00138:000/0	1 499,31
EISLHZ00IEDO	parcela č. 144, k.ú. Kateřinky u Liberce	PA/09/2/00144:000/0	905,70
EISLHZ00IMY7	Parcela č. 1685, k.ú. Ruprechtice	PA/14/02/01685:000/0	2 905,98
EISLHZ00IMZ2	Parcela č. 1687, k.ú. Ruprechtice	PA/14/02/01687:000/0	2 730,24
EISLHZ00IEEJ	parcela č. 909/1, k.ú. Ruprechtice	PA/14/2/00909:001/0	91 307,52
EISLHZ00IEFE	parcela č. 909/4, k.ú. Ruprechtice	PA/14/2/00909:004/0	52 734,72
EISLHZ00IEG9	parcela č. 909/5, k.ú. Ruprechtice	PA/14/2/00909:005/0	1 646 570,40
EISLHZ00IEH4	parcela č. 909/7, k.ú. Ruprechtice	PA/14/2/00909:007/0	3 349,25
EISLHZ00IEIZ	parcela č. 909/8, k.ú. Ruprechtice	PA/14/2/00909:008/0	168 929,00
EISLHZ00IEJU	parcela č. 909/9, k.ú. Ruprechtice	PA/14/2/00909:009/0	136 113,44
EISLHZ00IEKP	parcela č. 910/3, k.ú. Ruprechtice	PA/14/2/00910:003/0	497,80
EISLHZ00IELK	parcela č. 911/1, k.ú. Ruprechtice	PA/14/2/00911:001/0	4 124,95
EISLHZ00IEMF	parcela č. 911/7, k.ú. Ruprechtice	PA/14/2/00911:007/0	422,02
EISLHZ00IENA	parcela č. 911/8, k.ú. Ruprechtice	PA/14/2/00911:008/0	19 315,97
EISLHZ00IEO5	parcela č. 912, k.ú. Ruprechtice	PA/14/2/00912:000/0	10 217,20
EISLHZ00IEP0	parcela č. 968, k.ú. Ruprechtice	PA/14/2/00968:000/0	1 620,60
EISLHZ00IEQV	parcela č. 980/2, k.ú. Ruprechtice	PA/14/2/00980:002/0	8 236,20
EISLHZ00IERQ	parcela č. 980/3, k.ú. Ruprechtice	PA/14/2/00980:003/0	4 212,08
EISLHZ00ICLY	Parcela č. 980/4, k.ú. Ruprechtice	PA/14/2/00980:004/0	247 510,94
EISLHZ00ICMT	Parcela č. 1065/3, k.ú. Ruprechtice	PA/14/2/01065:003/0	128 442,55
EISLHZ00ICNO	Parcela č. 1094/2, k.ú. Ruprechtice	PA/14/2/01094:002/0	1 415,90
EISLHZ00IESL	parcela č. 1131/2, k.ú. Ruprechtice	PA/14/2/01131:002/0	509,20
EISLHZ00IETG	parcela č. 1276/3, k.ú. Ruprechtice	PA/14/2/01276:003/0	2 375,00
EISLHZ00IEUB	parcela č. 1276/4, k.ú. Ruprechtice	PA/14/2/01276:004/0	383,80
EISLHZ00IEV6	parcela č. 1670/1, k.ú. Ruprechtice	PA/14/2/01670:001/0	77 822,44
EISLHZ00IEW1	parcela č. 1670/2, k.ú. Ruprechtice	PA/14/2/01670:002/0	48 411,40
EISLHZ00IL5F	parcela č. 1683/1, k.ú. Ruprechtice	PA/14/2/01683:001/0	3 440 000,00
EISLHZ00IL6A	parcela č. 1683/2, k.ú. Ruprechtice	PA/14/2/01683:002/0	29 600,00
EISLHZ00IL75	parcela č. 1683/3, k.ú. Ruprechtice	PA/14/2/01683:003/0	121 600,00
EISLHZ00IEXW	parcela č. 1684/1, k.ú. Ruprechtice	PA/14/2/01684:001/0	17 391,48
EISLHZ00IEYR	parcela č. 1686, k.ú. Ruprechtice	PA/14/2/01686:000/0	10 983,08
EISLHZ00IEZM	parcela č. 1689, k.ú. Ruprechtice	PA/14/2/01689:000/0	11 774,88
EISLHZ00ICOJ	Parcela č. 1692/2, k.ú. Ruprechtice	PA/14/2/01692:002/0	123 220,58
EISLHZ00IF0A	parcela č. 1693, k.ú. Ruprechtice	PA/14/2/01693:000/0	34 283,88
EISLHZ00IF15	parcela č. 1694/1, k.ú. Ruprechtice	PA/14/2/01694:001/0	23 517,76
EISLHZ00IF20	parcela č. 1694/2, k.ú. Ruprechtice	PA/14/2/01694:002/0	300 438,00
EISLHZ00IF3V	parcela č. 1695, k.ú. Ruprechtice	PA/14/2/01695:000/0	24 845,18
EISLHZ00IF4Q	parcela č. 1698, k.ú. Ruprechtice	PA/14/2/01698:000/0	343 122,00
EISLHZ00IF5L	parcela č. 1700, k.ú. Ruprechtice	PA/14/2/01700:000/0	929 737,20
EISLHZ00IF6G	parcela č. 1702, k.ú. Ruprechtice	PA/14/2/01702:000/0	12 974 641,40
EISLHZ00IF7B	parcela č. 1703, k.ú. Ruprechtice	PA/14/2/01703:000/0	4 746,20
EISLHZ00IF86	parcela č. 1705, k.ú. Ruprechtice	PA/14/2/01705:000/0	2 688 167,80
EISLHZ00IF91	parcela č. 1706, k.ú. Ruprechtice	PA/14/2/01706:000/0	1 034 542,20
EISLHZ00IFAW	parcela č. 1709/1, k.ú. Ruprechtice	PA/14/2/01709:001/0	807 168,80
EISLHZ00IFBR	parcela č. 1709/3, k.ú. Ruprechtice	PA/14/2/01709:003/0	721,00
EISLHZ00IFCM	parcela č. 1709/4, k.ú. Ruprechtice	PA/14/2/01709:004/0	4 333,00
EISLHZ00IFDH	parcela č. 1711/3, k.ú. Ruprechtice	PA/14/2/01711:003/0	151 968,40
EISLHZ00IFEC	parcela č. 1711/5, k.ú. Ruprechtice	PA/14/2/01711:005/0	1 206,20
EISLHZ00ICPE	Parcela č. 1711/6, k.ú. Ruprechtice	PA/14/2/01711:006/0	3 293,32
EISLHZ00IFF7	parcela č. 1713/1, k.ú. Ruprechtice	PA/14/2/01713:001/0	1 200 934,20
EISLHZ00IFG2	parcela č. 1713/2, k.ú. Ruprechtice	PA/14/2/01713:002/0	15 003,40
EISLHZ00IFHX	parcela č. 1714, k.ú. Ruprechtice	PA/14/2/01714:000/0	3 777,20
EISLHZ00IFIS	parcela č. 1715, k.ú. Ruprechtice	PA/14/2/01715:000/0	149 372,80
EISLHZ00IFJN	parcela č. 1716, k.ú. Ruprechtice	PA/14/2/01716:000/0	181 366,40
EISLHZ00IFKI	parcela č. 1718/1, k.ú. Ruprechtice	PA/14/2/01718:001/0	437 600,00
EISLHZ00IFLD	parcela č. 1718/2, k.ú. Ruprechtice	PA/14/2/01718:002/0	1 254 400,00
EISLHZ00IL80	parcela č. 1719/1, k.ú. Ruprechtice	PA/14/2/01719:001/0	3 211 989,00
EISLHZ00IFM8	parcela č. 1719/3, k.ú. Ruprechtice	PA/14/2/01719:003/0	9 139,20

EISLHZ00ILDB	parcela č. 1719/4, k.ú. Ruprechtice	PA/14/2/01719:004/0	1 505 278,00
EISLHZ00IFN3	parcela č. 1719/5, k.ú. Ruprechtice	PA/14/2/01719:005/0	289 314,30
EISLHZ00IFOY	parcela č. 1719/6, k.ú. Ruprechtice	PA/14/2/01719:006/0	4 301,21
EISLHZ00IFPT	parcela č. 1719/7, k.ú. Ruprechtice	PA/14/2/01719:007/0	580,32
EISLHZ00IFQO	parcela č. 1723, k.ú. Ruprechtice	PA/14/2/01723:000/0	8 676,00
EISLHZ00IFRJ	parcela č. 1727, k.ú. Ruprechtice	PA/14/2/01727:000/0	5 649,00
EISLHZ00IFSE	parcela č. 1728/1, k.ú. Ruprechtice	PA/14/2/01728:001/0	12 420,00
EISLHZ00ILE6	parcela č. 1734/1, k.ú. Ruprechtice	PA/14/2/01734:001/0	297 676,20
EISLHZ00IFT9	parcela č. 1735/1, k.ú. Ruprechtice	PA/14/2/01735:001/0	23 082,60
EISLHZ00IFU4	parcela č. 1735/2, k.ú. Ruprechtice	PA/14/2/01735:002/0	384 703,40
EISLHZ00ICD2	parcela č. 2090/1, k.ú. Ruprechtice	PA/14/2/02090:001/	302 386,41
EISLHZ00ICEX	parcela č. 2090/2, k.ú. Ruprechtice	PA/14/2/02090:002/,	30 465,24
EISLHZ00ICFS	parcela č. 2091, k.ú. Ruprechtice	PA/14/2/02091:000/,	1 095 993,34
EISLHZ00ICGN	parcela č. 2092, k.ú. Ruprechtice	PA/14/2/02092:000/,	544 345,87
EISLHZ00ICHI	parcela č. 2093, k.ú. Ruprechtice	PA/14/2/02093:000/,	73 519,42
EISLHZ00ICID	parcela č. 2094/1, k.ú. Ruprechtice	PA/14/2/02094:001/,	716 310,83
EISLHZ00ICJ8	parcela č. 2094/2, k.ú. Ruprechtice	PA/14/2/02094:002/,	1 510,67
EISLHZ00ICK3	parcela č. 2094/3, k.ú. Ruprechtice	PA/14/2/02094:003/,	104 488,22
EISLHZ00IFVZ	parcela č. 2103/4, k.ú. Ruprechtice	PA/14/2/02103:004/0	561,22
EISLHZ00IFWU	parcela č. 2103/7, k.ú. Ruprechtice	PA/14/2/02103:007/0	64 389,41
EISLHZ00IFXP	parcela č. 2103/8, k.ú. Ruprechtice	PA/14/2/02103:008/0	3 947,47
EISLHZ00IFYK	parcela č. 2103/9, k.ú. Ruprechtice	PA/14/2/02103:009/0	1 978,37
EISLHZ00ICQ9	Parcela č. 2103/11, k.ú. Ruprechtice	PA/14/2/02103:011/0	18 173,71
EISLHZ00ICR4	Parcela č. 2103/12, k.ú. Ruprechtice	PA/14/2/02103:012/0	23 752,13
EISLHZ00IFZF	parcela č. 2115/19, k.ú. Ruprechtice	PA/14/2/02115:019/0	1 411,68
EISLHZ00IG03	parcela č. 2227/1, k.ú. Ruprechtice	PA/14/2/02227:001/0	32 984,00
EISLHZ00IG1Y	parcela č. 2233, k.ú. Ruprechtice	PA/14/2/02233:000/0	247 675,60
EISLHZ00IG2T	parcela č. 2234/1, k.ú. Ruprechtice	PA/14/2/02234:001/0	1 982,76
EISLHZ00IG3O	parcela č. 2234/3, k.ú. Ruprechtice	PA/14/2/02234:003/0	35 563,20
EISLHZ00IG4J	parcela č. 2234/4, k.ú. Ruprechtice	PA/14/2/02234:004/0	56 651,88
EISLHZ00IG5E	parcela č. 2236/1, k.ú. Ruprechtice	PA/14/2/02236:001/0	350 327,79
EISLHZ00IG69	parcela č. 2236/3, k.ú. Ruprechtice	PA/14/2/02236:003/0	2 683 200,00
EISLHZ00ILJH	parcela č. 2236/4, k.ú. Ruprechtice	PA/14/2/02236:004/0	324 740,00
EISLHZ00IG74	parcela č. 2236/7, k.ú. Ruprechtice	PA/14/2/02236:007/0	1 666,56
EISLHZ00IG8Z	parcela č. 2236/8, k.ú. Ruprechtice	PA/14/2/02236:008/0	108 400,00
EISLHZ00IG9U	parcela č. 2236/9, k.ú. Ruprechtice	PA/14/2/02236:009/0	10 566,53
EISLHZ00IGAP	parcela č. 2237/3, k.ú. Ruprechtice	PA/14/2/02237:003/0	228 000,00
EISLHZ00IGBK	parcela č. 2237/6, k.ú. Ruprechtice	PA/14/2/02237:006/0	3 793 600,00
EISLHZ00IGCF	parcela č. 2237/7, k.ú. Ruprechtice	PA/14/2/02237:007/0	3 844 000,00
EISLHZ00IGDA	parcela č. 2238/1, k.ú. Ruprechtice	PA/14/2/02238:001/0	3 036 053,80
EISLHZ00IGE5	parcela č. 2238/3, k.ú. Ruprechtice	PA/14/2/02238:003/0	3 150,58
EISLHZ00IGF0	parcela č. 2238/4, k.ú. Ruprechtice	PA/14/2/02238:004/0	2 912,66
EISLHZ00IGGV	parcela č. 2238/5, k.ú. Ruprechtice	PA/14/2/02238:005/0	22 798,15
EISLHZ00IGHQ	parcela č. 2239/1, k.ú. Ruprechtice	PA/14/2/02239:001/0	5 715,20
EISLHZ00IGIL	parcela č. 2240/2, k.ú. Ruprechtice	PA/14/2/02240:002/0	1 111 006,60
EISLHZ00IGJG	parcela č. 2243, k.ú. Ruprechtice	PA/14/2/02243:000/0	11 680,80
EISLHZ00IGKB	parcela č. 2261/4, k.ú. Ruprechtice	PA/14/2/02261:004/0	3 937,92
EISLHZ00IGL6	parcela č. 2262/1, k.ú. Ruprechtice	PA/14/2/02262:001/0	24 557,57
EISLHZ00IGM1	parcela č. 2262/13, k.ú. Ruprechtice	PA/14/2/02262:013/0	155,80
EISLHZ00IGNW	parcela č. 2262/14, k.ú. Ruprechtice	PA/14/2/02262:014/0	8 150,02
EISLHZ00IGOR	parcela č. 2262/15, k.ú. Ruprechtice	PA/14/2/02262:015/0	271 807,83
EISLHZ00IGPM	parcela č. 870/4, k.ú. Staré Pavlovice	PA/16/2/00870:004/0	1 638,36
EISLHZ00IGQH	parcela č. 886/3, k.ú. Staré Pavlovice	PA/16/2/00886:003/0	11 326,44
EISLHZ00IN46	Parcela č. 827, k.ú. Kunratice u Liberce	PA/17/02/00827:000/0	76 492,98
EISLHZ00IN51	Parcela č. 1085, k.ú. Kunratice u Liberce	PA/17/02/01085:000/0	8 045,51
EISLHZ00IN6W	Parcela č. 1197, k.ú. Kunratice u Liberce	PA/17/02/01197:000/0	9 305,21
EISLHZ00IGRC	parcela č. 435/19, k.ú. Starý Harcov	PA/17/2/00435:019/0	85 487,37
EISLHZ00IGS7	parcela č. 435/20, k.ú. Starý Harcov	PA/17/2/00435:020/0	10 366,41
EISLHZ00IGT2	parcela č. 436/8, k.ú. Starý Harcov	PA/17/2/00436:008/0	2 267,36

EISLHZ00IGUX	parcela č. 460, k.ú. Starý Harcov	PA/17/2/00460:000/0	3 596,40
EISLHZ00IGVS	parcela č. 549, k.ú. Starý Harcov	PA/17/2/00549:000/0	1 723 720,40
EISLHZ00IM4D	parcela č. 748/1, k.ú. Starý Harcov	PA/17/2/00748:001/0	82 137,00
EISLHZ00IM58	parcela č. 783/1, k.ú. Starý Harcov	PA/17/2/00783:001/0	180 416,40
EISLHZ00IM63	parcela č. 783/2, k.ú. Starý Harcov	PA/17/2/00783:002/0	2 443,40
EISLHZ00IM7Y	parcela č. 785, k.ú. Starý Harcov	PA/17/2/00785:000/0	13 930,80
EISLHZ00ICSZ	Parcela č. 786/2, k.ú. Starý Harcov	PA/17/2/00786:002/0	5 252,73
EISLHZ00IM8T	parcela č. 788, k.ú. Starý Harcov	PA/17/2/00788:000/0	10 837,60
EISLHZ00IM9O	parcela č. 791, k.ú. Starý Harcov	PA/17/2/00791:000/0	160 341,00
EISLHZ00IMAJ	parcela č. 828, k.ú. Starý Harcov	PA/17/2/00828:000/0	167 975,20
EISLHZ00IL9V	parcela č. 836/1, k.ú. Starý Harcov	PA/17/2/00836:001/0	1 888 480,40
EISLHZ00ILAQ	parcela č. 836/2, k.ú. Starý Harcov	PA/17/2/00836:002/0	169 062,20
EISLHZ00IGWN	parcela č. 879/8, k.ú. Starý Harcov	PA/17/2/00879:008/0	33 566,40
EISLHZ00IGXI	parcela č. 884/9, k.ú. Starý Harcov	PA/17/2/00884:009/0	2 613,68
EISLHZ00IGYD	parcela č. 884/10, k.ú. Starý Harcov	PA/17/2/00884:010/0	31,08
EISLHZ00IGZ8	parcela č. 886/3, k.ú. Starý Harcov	PA/17/2/00886:003/0	63,64
EISLHZ00IH0W	parcela č. 889/3, k.ú. Starý Harcov	PA/17/2/00889:003/0	11 387,86
EISLHZ00ICTU	Parcela č. 976/1, k.ú. Starý Harcov	PA/17/2/00976:001/0	509 484,19
EISLHZ00ICUP	Parcela č. 1073/6, k.ú. Starý Harcov	PA/17/2/01073:006/0	638 099,83
EISLHZ00IH1R	parcela č. 1132/6, k.ú. Starý Harcov	PA/17/2/01132:006/0	2 357,38
EISLHZ00IH2M	parcela č. 1132/7, k.ú. Starý Harcov	PA/17/2/01132:007/0	57 681,79
EISLHZ00IH3H	parcela č. 1141/1, k.ú. Starý Harcov	PA/17/2/01141:001/0	149 090,56
EISLHZ00ICVK	parcela č. 1141/5, k.ú. Starý Harcov	PA/17/2/01141:005/0	422 545,38
EISLHZ00IH4C	parcela č. 1162, k.ú. Starý Harcov	PA/17/2/01162:000/0	806,40
EISLHZ00ICC7	parcela č. 1260/18, k.ú. Starý Harcov	PA/17/2/01260:011/0	1 757,28
EISLHZ00IH57	parcela č. 1260/11, k.ú. Starý Harcov	PA/17/2/01260:011/0	32 719,34
EISLHZ00IH62	parcela č. 1260/12, k.ú. Starý Harcov	PA/17/2/01260:012/0	113 259,00
EISLHZ00IH7X	parcela č. 1260/13, k.ú. Starý Harcov	PA/17/2/01260:013/0	4 648,62
EISLHZ00IH8S	parcela č. 1301/3, k.ú. Starý Harcov	PA/17/2/01301:003/0	86 139,08
EISLHZ00IH9N	parcela č. 1301/4, k.ú. Starý Harcov	PA/17/2/01301:004/0	762,20
EISLHZ00IMBE	parcela č. 1303, k.ú. Starý Harcov	PA/17/2/01303:000/0	12 019,40
EISLHZ00IHAI	parcela č. 1304, k.ú. Starý Harcov	PA/17/2/01304:000/0	11 561,63
EISLHZ00IHBD	parcela č. 1339, k.ú. Starý Harcov	PA/17/2/01339:000/0	1 005,31
EISLHZ00IHC8	parcela č. 1380/6, k.ú. Starý Harcov	PA/17/2/01380:006/0	37 939,25
EISLHZ00IHD3	parcela č. 1381, k.ú. Starý Harcov	PA/17/2/01381:000/0	48 962,06
EISLHZ00IHEY	parcela č. 1382, k.ú. Starý Harcov	PA/17/2/01382:000/0	15 344,22
EISLHZ00IHFT	parcela č. 1386/3, k.ú. Starý Harcov	PA/17/2/01386:003/0	25 070,98
EISLHZ00IHGO	parcela č. 1414/1, k.ú. Starý Harcov	PA/17/2/01414:001/0	77 894,68
EISLHZ00IHHJ	parcela č. 1414/2, k.ú. Starý Harcov	PA/17/2/01414:002/0	379,85
EISLHZ00IHIE	parcela č. 1414/7, k.ú. Starý Harcov	PA/17/2/01414:007/0	4 537,50
EISLHZ00IHJ9	parcela č. 1415/1, k.ú. Starý Harcov	PA/17/2/01415:001/0	338,50
EISLHZ00IHK4	parcela č. 1439/2, k.ú. Starý Harcov	PA/17/2/01439:002/0	41 880,34
EISLHZ00ICWF	parcela č. 1502/1, k.ú. Starý Harcov	PA/17/2/01502:001/0	660 606,10
EISLHZ00IHLZ	parcela č. 1777/3, k.ú. Starý Harcov	PA/17/2/01777:003/0	48 366,40
EISLHZ00IHMU	parcela č. 1788/1, k.ú. Starý Harcov	PA/17/2/01788:001/0	735 750,80
EISLHZ00IHNP	parcela č. 1893/3, k.ú. Starý Harcov	PA/17/2/01893:003/0	2 644,99
EISLHZ00IHOK	parcela č. 1893/4, k.ú. Starý Harcov	PA/17/2/01893:004/0	33 742,46
EISLHZ00ILT3	parcela č. 1555, k.ú. Vesec u Liberce	PA/23/2/01555:000/0	191 079,84
EISLHZ00IMFU	parcela č. 1708, k.ú. Vesec u Liberce	PA/23/2/01708:000/0	1 732,80
EISLHZ00IMGP	parcela č. 1717/1, k.ú. Vesec u Liberce	PA/23/2/01717:001/0	2 990,60
EISLHZ00ICXA	Parcela č. 1926/2, k.ú. Vesec u Liberce	PA/23/2/01926:002/0	33 370,52
EISLHZ00IMHK	parcela č. 1928, k.ú. Vesec u Liberce	PA/23/2/01928:000/0	2 291,40
EISLHZ00IMUR	Parcela č. 1932, k.ú. Vesec u Liberce	PA/23/2/01932:000/0	150 725,60
EISLHZ00ICY5	Parcela č. 1935, k.ú. Vesec u Liberce	PA/23/2/01935:000/0	8 035,63
EISLHZ00ICZ0	Parcela č. 1945, k.ú. Vesec u Liberce	PA/23/2/01945:000/0	32 944,73
EISLHZ00IMIF	parcela č. 1956, k.ú. Vesec u Liberce	PA/23/2/01956:000/0	4 544,80
EISLHZ00IMJA	parcela č. 1957, k.ú. Vesec u Liberce	PA/23/2/01957:000/0	8 113,00
EISLHZ00IMK5	parcela č. 1960, k.ú. Vesec u Liberce	PA/23/2/01960:000/0	9 564,60
EISLHZ00IML0	parcela č. 1961/1, k.ú. Vesec u Liberce	PA/23/2/01961:001/0	2 359,80

EISLHZ00IMVM	Parcela č. 1962/1, k.ú. Vesec u Liberce	PA/23/2/01962:001/0	17 281,30
EISLHZ00IMMV	parcela č. 1962/2, k.ú. Vesec u Liberce	PA/23/2/01962:002/0	6 285,20
EISLHZ00IMNQ	parcela č. 1963, k.ú. Vesec u Liberce	PA/23/2/01963:000/0	16 708,60
EISLHZ00IMOL	parcela č. 1964/4, k.ú. Vesec u Liberce	PA/23/2/01964:004/0	29 358,80
EISLHZ00ILL7	parcela č. 1968/2, k.ú. Vesec u Liberce	PA/23/2/01968:002/0	430 938,00
EISLHZ00ILRD	parcela č. 1968/3, k.ú. Vesec u Liberce	PA/23/2/01968:003/0	2 283 440,70
EISLHZ00IHPF	parcela č. 1985, k.ú. Vesec u Liberce	PA/23/2/01985:000/0	114 016,85
EISLHZ00IHQA	parcela č. 1986, k.ú. Vesec u Liberce	PA/23/2/01986:000/0	15 720,66
EISLHZ00IHR5	parcela č. 1987, k.ú. Vesec u Liberce	PA/23/2/01987:000/0	154 261,06
EISLHZ00IHS0	parcela č. 1991/1, k.ú. Vesec u Liberce	PA/23/2/01991:001/0	14 475,12
EISLHZ00IHTV	parcela č. 1991/2, k.ú. Vesec u Liberce	PA/23/2/01991:002/0	7 944,49
EISLHZ00IHUQ	parcela č. 1991/3, k.ú. Vesec u Liberce	PA/23/2/01991:003/0	2 002,95
EISLHZ00IHVL	parcela č. 1991/4, k.ú. Vesec u Liberce	PA/23/2/01991:004/0	5 167,28
EISLHZ00ID0O	parcela č. 1991/5, k.ú. Vesec u Liberce	PA/23/2/01991:005/0	247 940,00
EISLHZ00IHWG	parcela č. 1994, k.ú. Vesec u Liberce	PA/23/2/01994:000/0	18 784,00
EISLHZ00ID1J	Parcela č. 2033/2, k.ú. Vesec u Liberce	PA/23/2/02033:002/0	11 346,93
EISLHZ00IMWH	Parcela č. 2095, k.ú. Vesec u Liberce	PA/23/2/02095:000/0	22 651,71
EISLHZ00ID2E	Parcela č. 2174/1, k.ú. Vesec u Liberce	PA/23/2/02174:001/0	146 855,70
EISLHZ00ID39	Parcela č. 2189/2, k.ú. Vesec u Liberce	PA/23/2/02189:002/0	3 144,33
EISLHZ00ID44	Parcela č. 2189/3, k.ú. Vesec u Liberce	PA/23/2/02189:003/0	776,41
EISLHZ00IMXC	Parcela č. 2196, k.ú. Vesec u Liberce	PA/23/2/02196:000/0	19 591,39
EISLHZ00ID5Z	Parcela č. 2197/2, k.ú. Vesec u Liberce	PA/23/2/02197:002/0	9 294,07
EISLHZ00IN2G	Parcela č. 172/7, k.ú. Kunratice u Liberce	PA/24/02/00172:007/0	3 350,75
EISLHZ00IN3B	Parcela č. 294/2, k.ú. Kunratice u Liberce	PA/24/02/00294:002/0	31 052,51
EISLHZ00IHXB	parcela č. 167/11, k.ú. Kunratice u Liberce	PA/24/2/00167:011/0	20 259,46
EISLHZ00IHY6	parcela č. 167/12, k.ú. Kunratice u Liberce	PA/24/2/00167:012/0	96 227,71
EISLHZ00IHZ1	parcela č. 167/13, k.ú. Kunratice u Liberce	PA/24/2/00167:013/0	18 668,16
EISLHZ00IMPG	parcela č. 169/1, k.ú. Kunratice u Liberce	PA/24/2/00169:001/0	904,40
EISLHZ00IIOP	parcela č. 169/5, k.ú. Kunratice u Liberce	PA/24/2/00169:005/0	18 060,67
EISLHZ00II1K	parcela č. 171/4, k.ú. Kunratice u Liberce	PA/24/2/00171:004/0	266,11
EISLHZ00II2F	parcela č. 171/5, k.ú. Kunratice u Liberce	PA/24/2/00171:005/0	129,02
EISLHZ00II3A	parcela č. 172/3, k.ú. Kunratice u Liberce	PA/24/2/00172:003/0	52 147,20
EISLHZ00IMQB	parcela č. 172/8, k.ú. Kunratice u Liberce	PA/24/2/00172:008/0	3 028,60
EISLHZ00II45	parcela č. 172/11, k.ú. Kunratice u Liberce	PA/24/2/00172:011/0	101 875,20
EISLHZ00II50	parcela č. 172/12, k.ú. Kunratice u Liberce	PA/24/2/00172:012/0	2 188,03
EISLHZ00II6V	parcela č. 175/4, k.ú. Kunratice u Liberce	PA/24/2/00175:004/0	2 808,96
EISLHZ00II7Q	parcela č. 175/5, k.ú. Kunratice u Liberce	PA/24/2/00175:005/0	5,38
EISLHZ00II8L	parcela č. 182/4, k.ú. Kunratice u Liberce	PA/24/2/00182:004/0	34 134,91
EISLHZ00ID6U	Parcela č. 193/6, k.ú. Kunratice u Liberce	PA/24/2/00193:006/0	95 073,15
EISLHZ00II9G	parcela č. 214/4, k.ú. Kunratice u Liberce	PA/24/2/00214:004/0	88,70
EISLHZ00IIAB	parcela č. 215/4, k.ú. Kunratice u Liberce	PA/24/2/00215:004/0	954,24
EISLHZ00IIB6	parcela č. 216/7, k.ú. Kunratice u Liberce	PA/24/2/00216:007/0	122 911,49
EISLHZ00IIC1	parcela č. 216/8, k.ú. Kunratice u Liberce	PA/24/2/00216:008/0	7 623,17
EISLHZ00IIDW	parcela č. 218/2, k.ú. Kunratice u Liberce	PA/24/2/00218:002/0	11 294,98
EISLHZ00IIER	parcela č. 218/3, k.ú. Kunratice u Liberce	PA/24/2/00218:003/0	696,19
EISLHZ00IIFM	parcela č. 218/4, k.ú. Kunratice u Liberce	PA/24/2/00218:004/0	239,23
EISLHZ00IIGH	parcela č. 219/2, k.ú. Kunratice u Liberce	PA/24/2/00219:002/0	292,99
EISLHZ00IIHC	parcela č. 219/3, k.ú. Kunratice u Liberce	PA/24/2/00219:003/0	397,82
EISLHZ00III7	parcela č. 244/9, k.ú. Kunratice u Liberce	PA/24/2/00244:009/0	41 126,40
EISLHZ00ID7P	Parcela č. 244/15, k.ú. Kunratice u Liberce	PA/24/2/00244:015/0	92 038,39
EISLHZ00ID8K	Parcela č. 244/16, k.ú. Kunratice u Liberce	PA/24/2/00244:016/0	18 335,04
EISLHZ00IIJ2	parcela č. 294/6, k.ú. Kunratice u Liberce	PA/24/2/00294:006/0	423 099,26
EISLHZ00ID9F	Parcela č. 294/7, k.ú. Kunratice u Liberce	PA/24/2/00294:007/0	109 186,15
EISLHZ00IIKX	parcela č. 295/2, k.ú. Kunratice u Liberce	PA/24/2/00295:002/0	5 142,14
EISLHZ00IILS	parcela č. 296, k.ú. Kunratice u Liberce	PA/24/2/00296:000/0	1 583,23
EISLHZ00IIMN	parcela č. 297/2, k.ú. Kunratice u Liberce	PA/24/2/00297:002/0	48 960,00
EISLHZ00IINI	parcela č. 297/3, k.ú. Kunratice u Liberce	PA/24/2/00297:003/0	126 720,00
EISLHZ00IIOD	parcela č. 298/2, k.ú. Kunratice u Liberce	PA/24/2/00298:002/0	940,80
EISLHZ00IIP8	parcela č. 319/2, k.ú. Kunratice u Liberce	PA/24/2/00319:002/0	17 337,60

EISLHZ00IDAA	Parcela č. 319/3, k.ú. Kunratice u Liberce	PA/24/2/00319:003/0	93 541,01
EISLHZ00IDB5	Parcela č. 353/2, k.ú. Kunratice u Liberce	PA/24/2/00353:002/0	10 244,83
EISLHZ00IDC0	Parcela č. 353/3, k.ú. Kunratice u Liberce	PA/24/2/00353:003/0	91 143,04
EISLHZ00IDDV	Parcela č. 362/40, k.ú. Kunratice u Liberce	PA/24/2/00362:040/0	167,05
EISLHZ00IDEQ	parcela č. 362/41, k.ú. Kunratice u Liberce	PA/24/2/00362:041/0	1 055,52
EISLHZ00IDGG	parcela č. 1344/7, k.ú. Vratislavice nad Nisou	PA/25/2/01344:007/0	370 023,19
EISLHZ00IIQ3	parcela č. 1887/2, k.ú. Vratislavice nad Nisou	PA/25/2/01887:002/0	331,52
EISLHZ00IIRY	parcela č. 1887/4, k.ú. Vratislavice nad Nisou	PA/25/2/01887:004/0	189 762,82
EISLHZ00IIST	parcela č. 1933/11, k.ú. Vratislavice nad Nisou	PA/25/2/01933:011/0	26,88
EISLHZ00IITO	parcela č. 1933/13, k.ú. Vratislavice nad Nisou	PA/25/2/01933:013/0	10,75
EISLHZ00IIUJ	parcela č. 1934/1, k.ú. Vratislavice nad Nisou	PA/25/2/01934:001/0	3 730,94
EISLHZ00IIVE	parcela č. 1934/2, k.ú. Vratislavice nad Nisou	PA/25/2/01934:002/0	102,14
EISLHZ00IIW9	parcela č. 1947/3, k.ú. Vratislavice nad Nisou	PA/25/2/01947:003/0	32 609,52
EISLHZ00IIX4	parcela č. 1948/1, k.ú. Vratislavice nad Nisou	PA/25/2/01948:001/0	33 848,28
EISLHZ00IIYZ	parcela č. 1948/2, k.ú. Vratislavice nad Nisou	PA/25/2/01948:002/0	11 732,88
EISLHZ00IIZU	parcela č. 1948/3, k.ú. Vratislavice nad Nisou	PA/25/2/01948:003/0	5 959,44
EISLHZ00IJ0I	parcela č. 1982/2, k.ú. Vratislavice nad Nisou	PA/25/2/01982:002/0	64 828,44
EISLHZ00IJ1D	parcela č. 1985/2, k.ú. Vratislavice nad Nisou	PA/25/2/01985:002/0	24 916,56
EISLHZ00IJ28	parcela č. 1985/3, k.ú. Vratislavice nad Nisou	PA/25/2/01985:003/0	12 242,52
EISLHZ00IJ33	parcela č. 1985/4, k.ú. Vratislavice nad Nisou	PA/25/2/01985:004/0	1 532,64
EISLHZ00IJ4Y	parcela č. 1990/15, k.ú. Vratislavice nad Nisou	PA/25/2/01990:015/0	69 337,08
EISLHZ00IJ5T	parcela č. 1990/16, k.ú. Vratislavice nad Nisou	PA/25/2/01990:016/0	243 294,60
EISLHZ00IJ6O	parcela č. 2634/10, k.ú. Vratislavice nad Nisou	PA/25/2/02634:010/0	228 695,22
EISLHZ00IJ7J	parcela č. 2634/11, k.ú. Vratislavice nad Nisou	PA/25/2/02634:011/0	8 246,78
EISLHZ00IJ8E	parcela č. 2665/1, k.ú. Vratislavice nad Nisou	PA/25/2/02665:001/0	49 805,95
EISLHZ00IJ99	parcela č. 2665/2, k.ú. Vratislavice nad Nisou	PA/25/2/02665:002/0	2 835,84
EISLHZ00IJA4	parcela č. 2693/4, k.ú. Vratislavice nad Nisou	PA/25/2/02693:004/0	227 301,12
EISLHZ00IJBZ	parcela č. 2693/5, k.ú. Vratislavice nad Nisou	PA/25/2/02693:005/0	115 416,72
EISLHZ00IDHB	parcela č. 2722/1, k.ú. Vratislavice nad Nisou	PA/25/2/02722:001/0	27 798,92
EISLHZ00IJCU	parcela č. 2923/4, k.ú. Vratislavice nad Nisou	PA/25/2/02923:004/0	25 253,76
EISLHZ00IDI6	parcela p.č. 3347/4, k.ú. Vratislavice nad Nisou	PA/25/2/03347:004/0	57 403,54
EISLHZ00IJDp	parcela č. 3347/7, k.ú. Vratislavice nad Nisou	PA/25/2/03347:007/0	116 539,87
EISLHZ00IJEK	parcela č. 3347/8, k.ú. Vratislavice nad Nisou	PA/25/2/03347:008/0	4 833,02
EISLHZ00IDFL	parcela p.č. 3347/12, k.ú. Vratislavice nad Nisou	PA/25/2/03347:012/0	165 056,70
EISLHZ00IDJ1	parcela č. 3347/13, k.ú. Vratislavice nad Nisou	PA/25/2/03347:013/0	13 675,90
EISLHZ00IDKW	Parcela č. 3349/2, k.ú. Vratislavice nad Nisou	PA/25/2/03349:002/0	2 350,00
EISLHZ00IDLr	parcela p.č. 3363, k.ú. Vratislavice nad Nisou	PA/25/2/03363:000/0	39 980,27
EISLHZ00IJFF	parcela č. 3366, k.ú. Vratislavice nad Nisou	PA/25/2/03366:000/0	3 784,70
EISLHZ00IJGA	parcela č. 3369/1, k.ú. Vratislavice nad Nisou	PA/25/2/03369:001/0	4 042,75
EISLHZ00IDMM	parcela č. 3481/1, k.ú. Vratislavice nad Nisou	PA/25/2/03481:001/0	50 783,20
EISLHZ00IDNH	parcela č. 3592/4, k.ú. Vratislavice nad Nisou	PA/25/2/03592:004/0	206 398,28
EISLHZ00IN7R	parcela č. 3650/17, k.ú. Vratislavice nad Nisou	PA/25/2/03650:017/0	18 000,00
EISLHZ00IDP7	Parcela č. 3650/29, k.ú. Vratislavice nad Nisou	PA/25/2/03650:029/0	382 608,00
EISLHZ00IDQ2	Parcela č. 3650/30, k.ú. Vratislavice nad Nisou	PA/25/2/03650:030/0	14 976,00
EISLHZ00IDOC	Parcela č. 3651/11, k.ú. Vratislavice nad Nisou	PA/25/2/03651:011/0	66 384,00
EISLHZ00IJH5	Parcela č. 3652/11, k.ú. Vratislavice nad Nisou	PA/25/2/03652:011/0	596 736,00
EISLHZ00IN8M	Parcela č. 3650/21, k.ú. Vratislavice nad Nisou	PA/25/2/03650:021/0	1 505,28
EISLHZ00IJI0	parcela č. 313/2, k.ú. Krásná Studánka	PA/26/2/00313:002/0	2 637,20
EISLHZ00IJJV	parcela č. 315/2, k.ú. Krásná Studánka	PA/26/2/00315:002/0	18 699,80
EISLHZ00IJKQ	parcela č. 341, k.ú. Krásná Studánka	PA/26/2/00341:000/0	13 549,40
EISLHZ00IJLL	parcela č. 357/2, k.ú. Krásná Studánka	PA/26/2/00357:002/0	247 363,20
EISLHZ00IJMG	parcela č. 761/2, k.ú. Krásná Studánka	PA/26/2/00761:002/0	408,48
EISLHZ00IJNB	parcela č. 761/3, k.ú. Krásná Studánka	PA/26/2/00761:003/0	1 206,20
EISLHZ00IJO6	parcela č. 791/1, k.ú. Krásná Studánka	PA/26/2/00791:001/0	1 918,08
EISLHZ00IJP1	parcela č. 791/2, k.ú. Krásná Studánka	PA/26/2/00791:002/0	7 432,56
EISLHZ00IJQW	parcela č. 832/1, k.ú. Krásná Studánka	PA/26/2/00832:001/0	189 399,33
EISLHZ00IJRR	parcela č. 832/3, k.ú. Krásná Studánka	PA/26/2/00832:003/0	37 350,20
EISLHZ00IJSM	parcela č. 837/2, k.ú. Krásná Studánka	PA/26/2/00837:002/0	88 953,92
EISLHZ00IJTH	parcela č. 925/1, k.ú. Krásná Studánka	PA/26/2/00925:001/0	13 147,16

EISLHZ00IJUC	parcela č. 925/2, k.ú. Krásná Studánka	PA/26/2/00925:002/0	810 773,60
EISLHZ00IJV7	parcela č. 925/9, k.ú. Krásná Studánka	PA/26/2/00925:009/0	779,61
EISLHZ00IJW2	parcela č. 925/12, k.ú. Krásná Studánka	PA/26/2/00925:012/0	73 646,56
EISLHZ00IJXX	parcela č. 925/14, k.ú. Krásná Studánka	PA/26/2/00925:014/0	79 922,22
EISLHZ00IJYS	parcela č. 925/15, k.ú. Krásná Studánka	PA/26/2/00925:015/0	547,60
EISLHZ00IJZN	parcela č. 930/1, k.ú. Krásná Studánka	PA/26/2/00930:001/0	29 457,30
EISLHZ00IKOB	parcela č. 931/2, k.ú. Krásná Studánka	PA/26/2/00931:002/0	11 410,80
EISLHZ00IK16	parcela č. 952/1, k.ú. Krásná Studánka	PA/26/2/00952:001/0	49 917,44
EISLHZ00IK21	parcela č. 952/12, k.ú. Krásná Studánka	PA/26/2/00952:012/0	4 533,24
EISLHZ00IK3W	parcela č. 971/3, k.ú. Krásná Studánka	PA/26/2/00971:003/0	5 740,92
EISLHZ00IK4R	parcela č. 971/13, k.ú. Krásná Studánka	PA/26/2/00971:013/0	39 684,72
EISLHZ00IK5M	parcela č. 1006/1, k.ú. Krásná Studánka	PA/26/2/01006:001/0	15 430,48
EISLHZ00IK6H	parcela č. 72/1, k.ú. Radčice u Krásné Studánky	PA/27/2/00072:001/0	17 665,28
EISLHZ00IK7C	parcela č. 72/6, k.ú. Radčice u Krásné Studánky	PA/27/2/00072:006/0	273,80
EISLHZ00IK87	parcela č. 72/7, k.ú. Radčice u Krásné Studánky	PA/27/2/00072:007/0	1 271,32
EISLHZ00IK92	parcela č. 72/8, k.ú. Radčice u Krásné Studánky	PA/27/2/00072:008/0	3 929,50
EISLHZ00IKAX	parcela č. 72/9, k.ú. Radčice u Krásné Studánky	PA/27/2/00072:009/0	227 286,88
EISLHZ00ILUY	parcela č. 73, k.ú. Radčice u Krásné Studánky	PA/27/2/00073:000/0	34 480,00
EISLHZ00IKBS	parcela č. 74/1, k.ú. Radčice u Krásné Studánky	PA/27/2/00074:001/0	25 540,36
EISLHZ00IKCN	parcela č. 74/3, k.ú. Radčice u Krásné Studánky	PA/27/2/00074:003/0	179,08
EISLHZ00IKDI	parcela č. 145/10, k.ú. Radčice u Krásné Studánky	PA/27/2/00145:010/0	2 436,08
EISLHZ00IKED	parcela č. 145/23, k.ú. Radčice u Krásné Studánky	PA/27/2/00145:023/0	42 140,04
EISLHZ00IKF8	parcela č. 145/24, k.ú. Radčice u Krásné Studánky	PA/27/2/00145:024/0	2 974,80
EISLHZ00IKG3	parcela č. 145/26, k.ú. Radčice u Krásné Studánky	PA/27/2/00145:026/0	651,20
EISLHZ00IKHY	parcela č. 145/29, k.ú. Radčice u Krásné Studánky	PA/27/2/00145:029/0	32 546,68
EISLHZ00IKIT	parcela č. 150/31, k.ú. Radčice u Krásné Studánky	PA/27/2/00150:031/0	15 824,16
EISLHZ00IKJO	parcela č. 150/33, k.ú. Radčice u Krásné Studánky	PA/27/2/00150:033/0	845,08
EISLHZ00IKKJ	parcela č. 150/34, k.ú. Radčice u Krásné Studánky	PA/27/2/00150:034/0	836,20
EISLHZ00IKLE	parcela č. 238/1, k.ú. Radčice u Krásné Studánky	PA/27/2/00238:001/0	16 777,28
EISLHZ00IKM9	parcela č. 257/142, k.ú. Radčice u Krásné Studánky	PA/27/2/00257:142/0	37 172,35
EISLHZ00IKN4	parcela č. 336/5, k.ú. Radčice u Krásné Studánky	PA/27/2/00336:005/0	4 536,20
EISLHZ00IKOZ	parcela č. 358/16, k.ú. Radčice u Krásné Studánky	PA/27/2/00358:016/0	40 750,08
EISLHZ00ILVT	parcela č. 360/6, k.ú. Radčice u Krásné Studánky	PA/27/2/00360:006/0	782,80
EISLHZ00IKPU	parcela č. 465/2, k.ú. Radčice u Krásné Studánky	PA/27/2/00465:002/0	1 857,40
EISLHZ00IKQP	parcela č. 468/1, k.ú. Radčice u Krásné Studánky	PA/27/2/00468:001/0	4 260,92
EISLHZ00ILF1	parcela č. 517/3, k.ú. Radčice u Krásné Studánky	PA/27/2/00517:003/0	5 112,90
EISLHZ00IKRK	parcela č. 537/1, k.ú. Radčice u Krásné Studánky	PA/27/2/00537:001/0	938,32
EISLHZ00ILGW	parcela č. 537/2, k.ú. Radčice u Krásné Studánky	PA/27/2/00537:002/0	193,88
EISLHZ00ILIM	parcela č. 537/3, k.ú. Radčice u Krásné Studánky	PA/27/2/00537:003/0	208,68
EISLHZ00IKSF	parcela č. 537/4, k.ú. Radčice u Krásné Studánky	PA/27/2/00537:004/0	3 303,36
EISLHZ00IKTA	parcela č. 540/1, k.ú. Radčice u Krásné Studánky	PA/27/2/00540:001/0	402,56
EISLHZ00IKU5	parcela č. 540/2, k.ú. Radčice u Krásné Studánky	PA/27/2/00540:002/0	1 360,12
EISLHZ00ILHR	parcela č. 558/3, k.ú. Radčice u Krásné Studánky	PA/27/2/00558:003/0	73 405,20
EISLHZ00IKV0	parcela č. 558/6, k.ú. Radčice u Krásné Studánky	PA/27/2/00558:006/0	20 910,92
EISLHZ00IKWV	parcela č. 570/6, k.ú. Radčice u Krásné Studánky	PA/27/2/00570:006/0	1 605,80
EISLHZ00ILBL	parcela č. 590, k.ú. Radčice u Krásné Studánky	PA/27/2/00590:000/0	1 416,00
EISLHZ00ILCG	parcela č. 591/2, k.ú. Radčice u Krásné Studánky	PA/27/2/00591:002/0	105 669,00
EISLHZ00IKXQ	parcela č. 600/15, k.ú. Radčice u Krásné Studánky	PA/27/2/00600:015/0	6 108,56
EISLHZ00IMC9	Parcela č. 397/4 k.ú. Machnín	PA/28/2/00397:004/0	8 208,00
EISLHZ00IMD4	parcela č. 405/7, k.ú. Machnín	PA/28/2/00405:007/0	14 850,40
EISLHZ00IKYL	parcela č. 450/6, k.ú. Machnín	PA/28/2/00450:006/0	70 255,40
EISLHZ00IKZG	parcela č. 466/1, k.ú. Machnín	PA/28/2/00466:001/0	8 461,80
EISLHZ00IMEZ	parcela č. 483/1, k.ú. Machnín	PA/28/2/00483:001/0	1 687,20
EISLHZ00IL04	parcela č. 988/4, k.ú. Machnín	PA/28/2/00988:004/0	1 522,56
EISLHZ00IL1Z	parcela č. 988/5, k.ú. Machnín	PA/28/2/00988:005/0	1 102,40
EISLHZ00ILOS	parcela č. 1097/2, k.ú. Dlouhý Most	PA/29/2/01097:002/0	52 521,54
EISLHZ00ILPN	parcela č. 1097/5, k.ú. Dlouhý Most	PA/29/2/01097:005/0	11 392,00
EISLHZ00IE32	parcela č. 1097/6, k.ú. Dlouhý Most	PA/29/2/01097:006/0	3 366,31
EISLHZ00IDYY	parcela č. 1109/2, k.ú. Dlouhý Most	PA/29/2/01109:002/0	10 771,20

EISLHZ00IL2U	parcela č. 1109/4, k.ú. Dlouhý Most	PA/29/2/01109:004/0	2 693,80
EISLHZ00IL3P	parcela č. 1109/5, k.ú. Dlouhý Most	PA/29/2/01109:005/0	1 515,07
EISLHZ00IDZT	parcela č. 1114/1, k.ú. Dlouhý Most	PA/29/2/01114:001/0	31 996,76
EISLHZ00ILQI	parcela č. 1114/2, k.ú. Dlouhý Most	PA/29/2/01114:002/0	8 876,88
EISLHZ00IE0H	parcela č. 1117/1, k.ú. Dlouhý Most	PA/29/2/01117:001/0	80 824,66
EISLHZ00IL4K	parcela č. 1117/3, k.ú. Dlouhý Most	PA/29/2/01117:003/0	1 548,89
EISLHZ00ILM2	parcela č. 1129, k.ú. Dlouhý Most	PA/29/2/01129:000/0	756 500,00
EISLHZ00ILNX	parcela č. 1148/2, k.ú. Dlouhý Most	PA/29/2/01148:002/0	166 074,00
EISLHZ00IMR6	parcela č. 1148/3, k.ú. Dlouhý Most	PA/29/2/01148:003/0	11 926,00
EISLHZ00IE1C	parcela č. 1149, k.ú. Dlouhý Most	PA/29/2/01149:000/0	1 784,14
EISLHZ00ILS8	parcela č. 1154/3, k.ú. Dlouhý Most	PA/29/2/01154:003/0	444 951,90
EISLHZ00IE27	parcela č. 1154/4, k.ú. Dlouhý Most	PA/29/2/01154:004/0	353,46
EISLHZ00IMS1	parcela č. 1154/6, k.ú. Dlouhý Most	PA/29/2/01154:006/0	5 917,84
EISLH000IR7C	parcela č. 690/109, k.ú. Horní Hanychov	vznik z p.č. 690/73, dle GP	1 598,85
EISLH000IR6H	parcela č. 690/108, k.ú. Horní Hanychov	vznik z p.č. 690/73, dle GP	4 981,68
EISLH000J5AU	parcela č. 1670/4, k.ú. Ruprechtice	vznik z p.č. 1670/1, dle GP	9 797,96
Pozemky			95 496 912,78

Celkem:

97 946 273,16

k bodu 1.b) - Rozpis svěřeného majetku :

Drobný dlouhodobý hmotný a nehmotný majetek není z důvodu velkého množství a nízkých pořizovacích cen rozepisován jednotlivě, je uváděn pouze v celkové hodnotě.

k bodu 2. - Rozpis svěřeného majetku pořízeného z dotace :

<i>Inv.majetek</i>	<i>Označení IM</i>	<i>Inv. číslo 1</i>	<i>Poř.hodnota (v Kč)</i>
EISLHZ00IC8R	digitální forma plánu lesního hospodářství (ISLH)	DNM:0001	172 878,00
mezisoučet			172 878,00

Celkem :

172 878,00

POZNÁMKA k bodu 2.:

Dle ustanovení 3.1. e) ČÚS č. 708 je vymezen podíl, který zřizovatel dle bodu 8.3. ČÚS 708 ukládá příspěvkovým organizacím zanést do účetnictví jednotky dle zřizovací listiny a v analytickém uspořádání účtu 403 vést odděleně dotace ke svěřenému majetku a případné dotace k majetku vlastnímu.

Písemná dokumentace o poskytnuté dotaci, včetně podmínek, je předána na základě samostatného předávacího protokolu.

V Liberci, dne

Tibor Batthyány
primátor statutárního města Liberec



Kupní smlouva o převodu pozemku

KSK/3025/2014
(dále jen „smlouva“)
CJ MML 123788/14

uzavřena podle ust. § 2128 a násl. zákona č. 89/2012 Sb., Občanského zákoníku mezi smluvními stranami, a to:

prodávající: **STATUTÁRNÍ MĚSTO LIBEREC**
nám. Dr. Edvarda Beneše, Liberec 1-Staré město,
zastoupené Mgr. Martinou Rosenbergovou – primátorkou města
IČ: 00262978
bankovní spojení: ČS, a. s. 4096222/0800
SS: 2600009109

dále jen jako „prodávající“

kupující: **ČEZ Distribuce, a.s.,**
se sídlem Děčín IV – Podmokly, Teplická 874/8, 405 02 Děčín
zapsána v obchodním rejstříku vedeném u Krajského soudu
v Ústí nad Labem, oddíl B, vložka č. 2145,
zasílací adresa pro doručování faktur: 28. Října 3123/152, 709 02 Ostrava
IČ: 24729035
DIČ: CZ24729035
bankovní spojení: Komerční banka,a.s., číslo účtu: 35-4544580267/0100
zastoupena: Ing. Vladimír Koten, vedoucí oddělení Správa
energetického majetku-region na základě pověření č.:ŘDA/92/0085/2012 ze
dne 14.3.2012

dále jen jako „kupující“

Čl. I

Úvodní ustanovení

1.1.

Prodávající je vlastníkem pozemku p.č. 3326/1 v k.ú. Liberec, obec Liberec.

Vlastnické právo k pozemku p.č. 3326/1 je zapsáno v katastru nemovitostí na LV č. 1 pro katastrální území Liberec, obec Liberec, u Katastrálního úřadu pro Liberecký kraj, Katastrální pracoviště Liberec.

GP č. 4963-406/2013 ze dne 21.11.2013 byl z pozemku p.č. 3326/1 oddělen pozemek p.č.3326/65, k. ú. Liberec.

Čl. II

Předmět smlouvy

2.1.

Předmětem této smlouvy je závazek prodávajícího umožnit kupujícímu nabýt vlastnické právo k pozemku p.č. 3326/65, k. ú. Liberec (dále jen „**předmět převodu**“) a odevzdat kupujícímu tento předmět převodu a závazek kupujícího převzít tento předmět převodu a zaplatit za tento předmět převodu prodávajícímu dohodnutou kupní cenu.

0030/14/0167

2.2.

Dále je předmětem této smlouvy právo kupujícího nabytí vlastnické právo od prodávajícího k předmětu převodu a právo prodávajícího na včasné a úplné zaplacení dohodnuté kupní ceny za tento předmět převodu ze strany kupujícího.

2.3.

Prodávající na základě této smlouvy prodává předmět převodu, spolu se všemi součástmi a příslušenstvím, se všemi právy a povinnostmi v rozsahu, v jakém tento předmět převodu doposud sám užíval, měl užívat či k němu byl oprávněn, resp. povinen, do výlučného vlastnictví kupujícího za vzájemně dohodnutou kupní cenu, uvedenou v čl. 3.1. této smlouvy a kupující tento předmět převodu od prodávajícího přijímá a za smlouvenou kupní cenu kupuje.

Čl. III

Kupní cena a platební podmínky

3.1.

Kupní cena byla oběma smluvními stranami dohodnuta na částku ve výši 7.000,- Kč (slovy: Sedm tisíc korun českých), (dále jen „Kupní cena“).

3.2.

Část Kupní ceny (jistinu) ve výši 2.000,- (slovy: Dva tisíce korun českých) kupující uhradil prodávajícímu dne 13.5.2014, druhou část Kupní ceny (doplatek) ve výši 5.000,- Kč (slovy: Pět tisíc korun českých) uhradil kupující prodávajícímu dne 1.7.2014.....
Celková Kupní cena za předmět převodu podle této smlouvy tak byla zcela a beze zbytku vyrovnána, což obě strany stvrzují svými podpisy. Termín podpisu kupní smlouvy je **nejpozději do 11.8. 2014.**

3.3

Smluvní strany souhlasně prohlašují, že Kupní cena je částkou konečnou, včetně všech daňových povinností spojených s převodem předmětu převodu.

Čl. IV

Prohlášení a záruky

4.1.

Kupující nabyde vlastnické právo k předmětu převodu vkladem do katastru nemovitostí, vedeného u Katastrálního úřadu pro Liberecký kraj, Katastrální pracoviště Liberec a to s právními účinky ke dni, kdy byl návrh na vklad vlastnického práva katastrálnímu úřadu doručen.

Pokud katastrální úřad nezapiše na základě této smlouvy vklad vlastnického práva k předmětu převodu, zavazují se smluvní strany ve lhůtě do 30 dnů od doručení rozhodnutí katastrálního úřadu o návrhu na vklad sepsat a uzavřít takovou smlouvu, podle které bude možno vklad vlastnického práva k zamyšlenému předmětu převodu vložit.

4.2.

Kupující prohlašuje, že si předmět převodu při osobní prohlídce pečlivě prohlédl, nemá k právnímu či faktickému stavu předmětu převodu žádné výhrady a je mu stav předmětu převodu dobře znám. Kupující jej přijímá do svého vlastnictví tak, jak stojí a leží a nevymáhá si žádné jiné, než v této smlouvě uvedené vlastnosti předmětu převodu.

0030/14/0167

4.3. Kupující se zavazuje umožnit přístup na pozemky, které jsou předmětem prodeje, správcům příslušných inženýrských sítí.

4.4. Návrh na zahájení řízení o povolení zápisu vkladu vlastnického práva kupujícího k předmětu převodu do katastru nemovitostí podává prodávající. Správní poplatek za vklad vlastnického práva do katastru nemovitostí uhradí kupující.

4.5. Poplatníkem daně z nabytí nemovitých věcí je prodávající.

4.6. Předmět převodu je předán ke dni povolení zápisu vkladu vlastnického práva kupujícího k předmětu převodu katastrem nemovitostí. Ode dne předání předmětu převodu přechází z prodávajícího na kupujícího nebezpečí vzniku škody, nahodilé zkázy či nahodilého zhoršení předmětu převodu. Do doby předání předmětu převodu kupujícímu, je prodávající oprávněn předmět převodu bezplatně užívat a kupující je toto užívání po uvedené době povinen strpět a zdržet se veškerého jednání, které by výkon tohoto práva ohrozilo.

Čl. V

Platnost a účinnost smlouvy

5.1. Platností nabývá tato smlouva dnem jejího podpisu všemi jejími účastníky. Převod vlastnického práva k předmětu převodu do vlastnictví kupujícího nabývá účinností vkladem vlastnického práva kupujícího k předmětu převodu do katastru nemovitostí.

Tato smlouva představuje úplnou dohodu mezi smluvními stranami, postihuje a ruší veškerá předchozí ujednání, prohlášení, návrhy, úmluvy a dohody, písemné či ústní, vztahující se k předmětu této smlouvy.

Čl. VI.

Závěrečná ustanovení

6.1. Tato smlouva je vyhotovena ve třech vyhotoveních, z nichž každé má platnost originálu. Každému z účastníků této kupní smlouvy náleží po jednom vyhotovení kupní smlouvy a jedno vyhotovení této kupní smlouvy je určeno pro potřeby řízení o povolení zápisu vkladu vlastnického práva kupujících k předmětu převodu do katastru nemovitostí.

6.2. Neplatnost či neúčinnost kteréhokoliv ustanovení této smlouvy nemá vliv na platnost či účinnost jejich ostatních ustanovení. Neplatné ustanovení bude nahrazeno novým, které bude odpovídat původnímu úmyslu smluvních stran.

6.3. Jakákoliv změna této smlouvy musí být provedena písemnou formou očíslovaných dodatků po odsouhlasení smluvními stranami.

0030/14/0167

6.4

Záměr prodeje předmětu převodu se všemi právy a závazky, spojenými s vlastnictvím tohoto předmětu převodu, byl zveřejněn v souladu se zákonem č.128/2000 Sb., o obcích, v platném znění, v době od 6.5.2014 do 2.6.2014.

Prodej předmětu převodu dle této smlouvy byl řádně schválen na 6. zasedání Zastupitelstva města Liberec, konaném dne 26.6. 2014, usnesením č. 155/2014 – 3.

6.5.

Smluvní strany souhlasí, že tato smlouva může být zveřejněna na webových stránkách Statutárního města Liberec (www.liberec.cz), s výjimkou osobních údajů fyzických osob uvedených v této smlouvě.

6.6.

Všichni účastníci této smlouvy prohlašují, že si tuto smlouvu před jejím podpisem přečetli, že byla uzavřena podle jejich pravé a svobodné vůle, určitě, vážně a srozumitelně, nikoli v tísní ani za nápadně nevýhodných podmínek, že obsahuje úplné ujednání o veškerých skutečnostech a náležitostech, které smluvní strany zamýšlely mezi sebou v souvislosti s prodejem předmětu převodu ujednat a navrhují, aby byl proveden vklad vlastnického práva do katastru nemovitostí za podmínek zde uvedených. Na důkaz toho připojují účastníci této smlouvy své vlastnoruční podpisy.


V Liberci dne:

30.07.2014

V Děčíně dne:


.....
za Statutární město Liberec * 3 *
Mgr. Martina Rosenbergová
primátorka města




.....
za ČEZ Distribuce, a.s.
Ing. Vladimír Koten
ved.odd. Správa energ.majetku-region



0030/14/0167

VÝKAZ DOSAVADNÍHO A NOVÉHO STAVU ÚDAJŮ KATASTRU NEMOVITOSTÍ																	
Dosavadní stav						Nový stav											
Označení pozemku parc. číslem	Výměra parcely			Druh pozemku	Označení pozemku parc. číslem	Výměra parcely			Druh pozemku	Typ stavby	Způsob určení	Porovnání se stavem evidence právnických vztahů					
	ha	m ²	Způsob využití			ha	m ²	Způsob využití				Způsob využití	Díl přechází z pozemku označeného v katastru nemovitostí	Číslo listu vlastnictví	Výměra dílu	Označení dílu	
3326/1	22	82	07	lesní poz.	3326/1	22	82	00	lesní poz.		2						
					3326/65			7	zast. pl.	bez č.p./č.e. tech. vř.	2	3326/1	1				7
	22	82	07			22	82	07									

Seznam souřadnic (S-JTSK)

Číslo bodu	Souřadnice pro zápis do KN			Souřadnice určené měřením		
	Y	X	kód kv.	Y	X	Poznámka
204-56	686319.17	974080.06	3			
231-297	686321.06	974084.44	3			kolík
4917-1	686320.47	974079.86	3			kolík
4917-2	686321.00	974081.49	3			rah budovy
4917-3	686323.68	974080.59	3			rah budovy
4917-4	686323.12	974078.95	3			rah budovy
1	686319.26	974080.27	3			rah budovy
2	686319.94	974081.85	3			znak z plastu

Dělit nebo scelovat pozemky lze jen na základě územního rozhodnutí, pokud podmínky pro ně nejsou stanoveny jiným rozhodnutím nebo opatřením.

GEOMETRICKÝ PLÁN pro vyznačení budovy Vyhotovit: Houděk spol. s r.o. Jeřábácká 103/85 460 08, Liberec 8 Číslo plánu: 4963-406/2013 Okres: Liberec Obec: Liberec Katastrální území: Liberec Mapový list: DKM Kód způsobu určení výměry je určen podle § 77 odst. 2 vyhlášky č. 78/2007 Sb. v platném znění Dosavadním vlastním pozemků bylo poskytnuta možnost seznámit se v terénu a průběhem narychovaných nových hranic, které byly označeny předepsaným způsobem: zdmi, znaky z plastu	Náležitostmi a přesností odpovídá právním předpisům.  Geometrický plán ověřil úředně oprávněný zeměměřičský inženýr: Ing. Ivan Mocháček Dne: 12. 11. 2013 Číslo: 462/13 Úředně oprávněný zeměměřičský inženýr odpovídá za odbornou úroveň geometrického plánu, za dostatečnou přesnost a za správnost a úplnost nalezitelnosti podle právních předpisů.	Katastrální úřad, katastrální pracoviště souhlasí s očíslováním parcel.  Souhlas katastrálního úřadu, katastrálního pracoviště potvrďuji: Stanislava SVATA Dne: 21-11-2013 Číslo: 1642/2013 Jeden exemplář geometrického plánu o předepsané přílohy jsou uloženy u katastrálního úřadu, katastrálního pracoviště.
--	--	--

